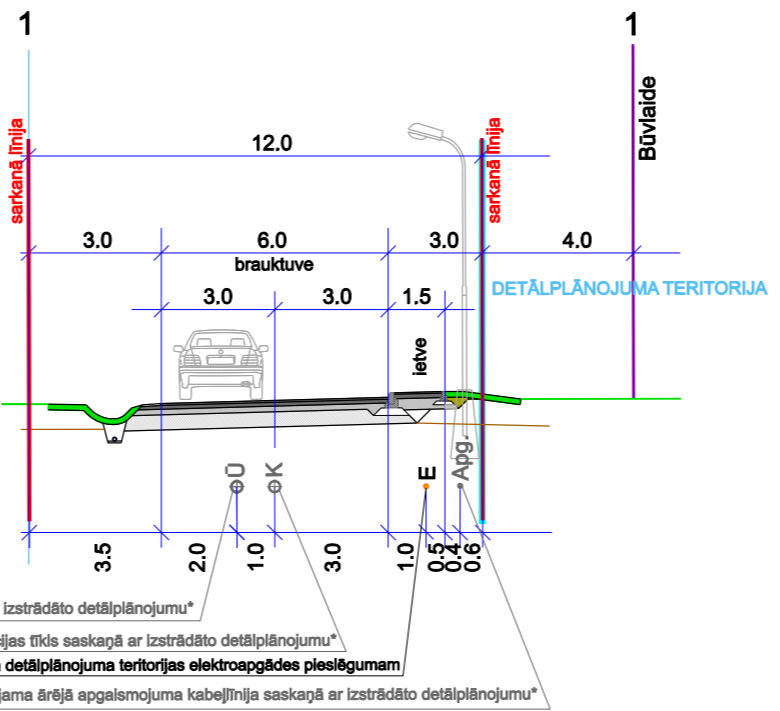


ORIENTĒJOŠS IELAS ŠĶĒRSPROFILS



projektējams ūdensvads saskaņā ar izstrādāto detālplānojumu*
 projektējams sadzīves kanalizācijas tīkls saskaņā ar izstrādāto detālplānojumu*
 projektējama 0,4 kv elektroapgādes kabelīnija detālplānojuma teritorijas elektroapgādes pieslēgumam
 projektējama ārējā apgaismojuma kabelīnija saskaņā ar izstrādāto detālplānojumu*

APZĪMĒJUMI:

- DETĀLPLĀNOJUMA ROBEŽA
- ESOŠA ZEMES VIENĪBAS ROBEŽA
- PROJEKTĒJAMĀ BŪVLAIDES LĪNIJA
- - - PROJEKTĒJAMĀ APBŪVES LĪNIJA
- ESOŠA SARKANĀ LĪNIJA
- 2 PROJEKTĒJAMĀ SARKANĀ LĪNIJA/
SARKANO LĪNIJU PAGRIEZIENA PUNKTS
- - - LIKVIDĒJAMA SARKANĀ LĪNIJA
- - - LIKVIDĒJAMA AIZSARGJOSLA GAR AUTOCEĻU
- - - AIZSARGJOSLA AP ĢEODĒZISKĀ TĪKLA PUNKTU
- ESOŠS ŪDENSVADS
- PROJEKTĒJAMS ŪDENSVADS SASKAŅĀ AR IZSTRĀDĀTO DETĀLPLĀNOJUMU*
- PROJEKTĒJAMS ŪDENSVADA IEVADS DETĀLPLĀNOJUMA TERITORIJĀ
- ESOŠS SADZĪVES KANALIZĀCIJAS SPIEDVADS
- K1 — K1 — K1 PROJEKTĒJAMI SADZĪVES KANALIZĀCIJAS TĪKLI SASKAŅĀ AR IZSTRĀDĀTO DETĀLPLĀNOJUMU*
- K1 — K1 — K1 PROJEKTĒJAMS SADZĪVES NOTEKŪDEŅU TĪKLA IEVADS DETĀLPLĀNOJUMA TERITORIJĀ
- G3 — G3 PROJEKTĒJAMS VIDĒJSPIEDIENA GĀZESVADS SASKAŅĀ AR IZSTRĀDĀTO DETĀLPLĀNOJUMU*
- G3 — G3 PROJEKTĒJAMS VIDĒJSPIEDIENA GĀZESVADA IEVADS DETĀLPLĀNOJUMA TERITORIJĀ
- LK1 — LK1 — LK1 PROJEKTĒJAMA LIETUSŪDENS KANALIZĀCIJA SASKAŅĀ AR IZSTRĀDĀTO DETĀLPLĀNOJUMU*
- LK1 — LK1 — LK1 PROJEKTĒJAMS LIETUS ŪDENS KANALIZĀCIJAS IEVADS DETĀLPLĀNOJUMA TERITORIJĀ
- PROJEKTĒJAMA SAKARU KANALIZĀCIJA SASKAŅĀ AR IZSTRĀDĀTO DETĀLPLĀNOJUMU*
- PROJEKTĒJAMS SAKARU KANALIZĀCIJAS IEVADS DETĀLPLĀNOJUMA TERITORIJĀ
- ESOŠĀ 0,4 KV KABELĻLĪNIJA
- ESOŠĀ 20 KV KABELĻLĪNIJA
- PROJEKTĒJAMA 20 KV ELEKTROAPGĀDES KABELĻLĪNIJA SASKAŅĀ AR IZSTRĀDĀTO DETĀLPLĀNOJUMU*
- PROJEKTĒJAMA 0,4 KV ELEKTROAPGĀDES KABELĻLĪNIJA SASKAŅĀ AR IZSTRĀDĀTO DETĀLPLĀNOJUMU*
- PROJEKTĒJAMA 0,4 KV ELEKTROAPGĀDES KABELĻLĪNIJA DETĀLPLĀNOJUMA TERITORIJĀ/ SADALNE
- PROJEKTĒJAMA ĀRĒJĀ APGAISMOJUMA KABELĻLĪNIJA UN APGAISMOJUMA STABI SASKAŅĀ AR IZSTRĀDĀTO DETĀLPLĀNOJUMU*
- PROJEKTĒJAMĀS GĀJĒJU IETVES SASKAŅĀ AR IZSTRĀDĀTO DETĀLPLĀNOJUMU*
- PROJEKTĒJAMĀS IELAS SASKAŅĀ AR IZSTRĀDĀTO DETĀLPLĀNOJUMU*
- PROJEKTĒJAMĀ IEBRAUKTUVE
- 1 JDzD1 PROJEKTĒJAMĀS ZEMES VIENĪBAS KĀRTAS NUMURS
PROJEKTĒJAMĀS ZEMES VIENĪBAS FUNKCIONĀLAIS ZONĒJUMS


PIEZĪMES:

- 1) PIEKĻŪŠANA DETĀLPLĀNOJUMA TERITORIJĀI NODROŠINĀMA SASKAŅĀ AR IZSTRĀDĀTO DETĀLPLĀNOJUMU NEKUSTAMĀJIEM ĪPAŠUMIEM "MELNĀLKŠŅI", "VAIRUMBĀZE", "AKMENSĀLNI", "VIRSKĀLNI", "ZĀLAISĀLŅI", "PRIEZUKALNI".
- 2) INŽENIERKOMUNIKĀCIJU IZVIETOJUMS ATĒLOTS SASKAŅĀ AR IZSTRĀDĀTO DETĀLPLĀNOJUMU NEKUSTAMĀJIEM ĪPAŠUMIEM "MELNĀLKŠŅI", "VAIRUMBĀZE", "AKMENSĀLNI", "VIRSKĀLNI", "ZĀLAISĀLŅI", "PRIEZUKALNI".


GRAFISKĀS DAĻAS PIEZĪMES:

1. Sarkanās līnijas attīstītas saskaņā ar Ķekavas novada domes izsniegtiem materiāliem.
 2. Topogrāfiskais plāns ārpus detālplānojuma teritorijas attīstīts saskaņā ar ADTI.
- Datu slāni atlasīti pēc nepieciešamības un kalpo tikai kā uzskates materiāls.

ZEMES VIENĪBAS SHĒMA PIRMS PROJEKTA



ZEMES VIENĪBAS SHĒMA PĒC PROJEKTA



PROJEKTS:
 DETĀLPLĀNOJUMS NEKUSTAMĀJAM ĪPAŠUMAM "MUIŽNIEKI-1", KATLAKALNĀ, ĶEKAVAS PAGASTĀ, ĶEKAVAS NOVADĀ (KAD. NR. 80700010020)

PASŪTĪTĀJS:
 SIA "ESTERA HOLDING"

IZSTRĀDĀTĀJS:
 REGIONĀLIE PROJEKTI
 SIA "Regionālie projekti"
 Rīgas iela 32b-501
 Latvija, Rīga, LV 1045
 Tālr.: +371 67320909
 birojs@rp.lv

Projekta vadītājs	T.Skuja	Datums	Pareizs
Grafisko daļu izstrādāja	I.Narbutis		

INŽENIERKOMUNIKĀCIJU PLĀNS

GRAFISKĀ DAĻA IZSTRĀDĀTA MĒRĒGĀ 1:500
 IZDRUKĀS MĒRĒGĀ 1:1000

LAPA 3
LAPAS 4